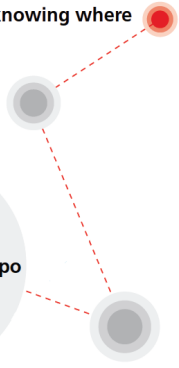




Schweizerische Eidgenossenschaft  
Confédération suisse  
Confederazione Svizzera  
Confederaziun svizra



wissen wohin  
savoir où  
sapere dove  
knowing where



# Conférence des géologues cantonaux 2018

## **Standards en géologie** ***Géohéritage «Roche et vin»***

12 septembre 2018 – Chexbres (VD)



# Programme

09:45 Salutations par **Cornelis Neet**, Directeur Département du territoire et de l'environnement (VD)

## **Standards in der Geologie**

<i>Postulat Vogler - Données géologiques relatives au sous-sol</i>	<i>O. Lateltin, swisstopo</i>
<i>Geologische Daten von nationalem Interesse</i>	<i>R. Baumberger, swisstopo</i>
<i>Datenmodelle: Standards der Landesgeologie</i>	<i>S. Brodhag, swisstopo</i>
<i>Felsoberfläche und Lockergesteinsmächtigkeit</i>	<i>S. Dall' Agnolo, swisstopo</i>
<i>Géodonnées et standards: retour d'expérience du canton de VD</i>	<i>D. Giorgis, GEODE VD</i>
<i>Verfügbarkeit und Nachfrage geologischer Daten</i>	<i>A. Märki, AfU AG</i>
<i>Vers un système d'information géologique standardisé</i>	<i>N. Clerc, GESDEC</i>

## **Mitteilungen der anderen Bundesämter**

12:00	<i>Sachplan geologische Tiefenlager Etappe 2 &amp; Etappe 3</i>	<i>Ph. Schaub, BFE</i>
	<i>Hydrogeologie und nationale Grundwasserbeobachtung NAQUA</i>	<i>R. Kozel, BAFU</i>

## **Mittagessen**


12:30 *Repas au Restaurant Lion d'Or*



# Programme

## *Excursion «Roche et vin» dans le Lavaux*

14:00 *Excursion géologique à travers le vignoble du Lavaux  
sous la direction de Robin Marchant et Thomas Mumenthaler*



*Geologische Wanderung durch die Weinberge des Lavaux  
unter der Leitung von Robin Marchant und Tomas Mumentahler*

15.30 *Dégustation dans la Vinothèque de Rivaz*

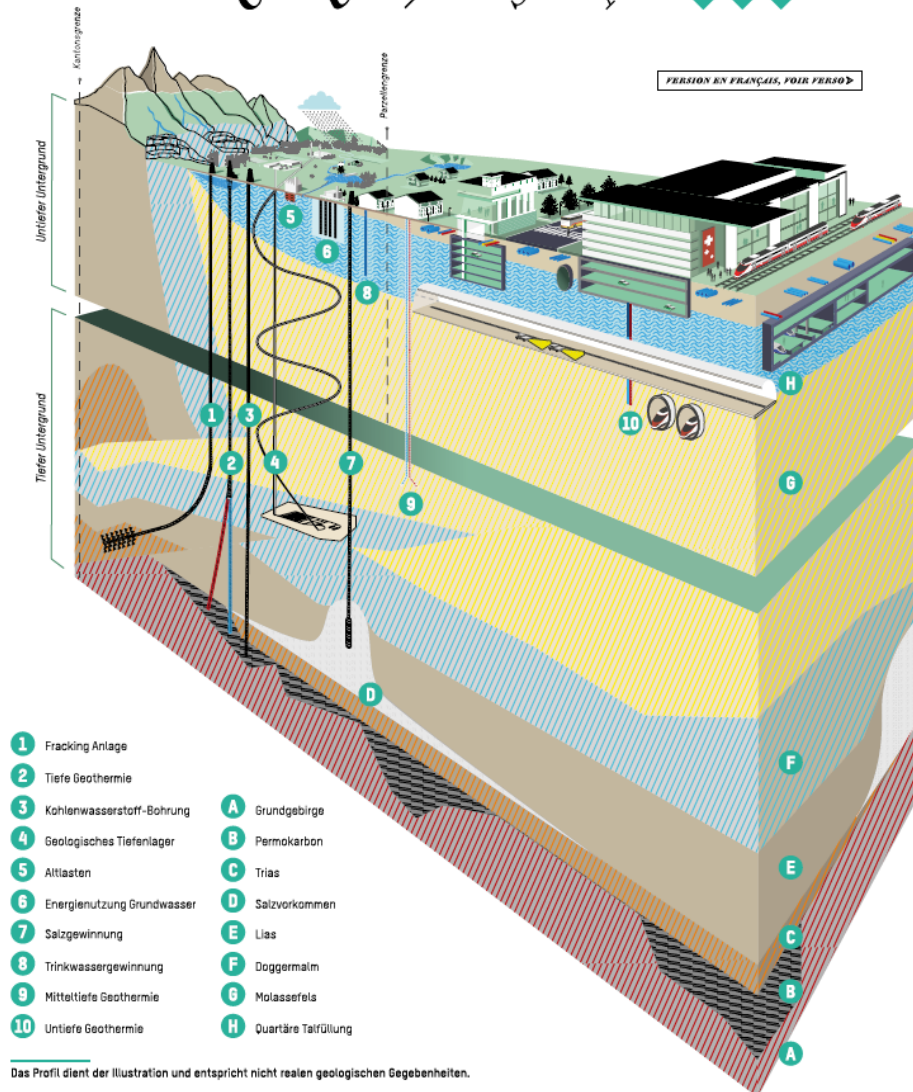
16.41 *Gare de Rivaz: départ des trains en direction de Berne, Zürich et Genève via Lausanne*



# CHAOS IM UNTERGRUND – FAKTEN STATT MYTHEN!

ZUR UNTERGRÜNDFICHEN  
RAUMPLANUNG  
IN DER SCHWEIZ

VERSION EN FRANÇAIS, VOIR VERSO



Das Profil dient der Illustration und entspricht nicht realen geologischen Gegebenheiten.

## PROGRAMM

09.00 – 09.30	Eintreffen der Gäste, Kaffee
09.30 – 09.35	Begrüssung: Dr. Marianne Niggli, Präsidentin CHGEOL
09.35 – 09.45	Einleitung: Dr. Olivier Lateltin, Leiter Landesgeologie swisstopo
09.45 – 10.30	Keynote: Drs. Tirza van Daalen, Director Geological Survey of the Netherlands: <i>3D Spatial Planning in the Dutch Subsurface: Why is it so vital for society?</i>
10.30 – 10.50	Dr. Anne Eckhardt, Präsidentin ENSI-Rat: <i>Neuland im Untergrund: Visionen, Potenziale und Spannungsfelder</i>
10.50 – 11.10	Kaffee
11.10 – 11.40	Prof. Dr. Alexander Ruch: <i>Gesetzliche Grundlagen für die Raumplanung im Untergrund</i>
11.45 – 12.15	Fragerunde, Leitung: Karin Frei
12.15 – 13.30	Lunch
13.30 – 13.50	Dr. Olivier Lateltin, Leiter Landesgeologie swisstopo: <i>Accès aux données géologiques et aux modèles 3D: une nouvelle prestation du service public?</i>
13.50 – 14.20	Peter Sutterlüti, Präsident Cargo sous terrain: <i>Cargo sous terrain – das innovative Gesamtlogistiksystem für die Schweiz</i>
14.20 – 14.40	Nathalie Andenmatten Berthoud, Cheffe de projet géothermie, Canton de GE: <i>Géothermie et planification du sous-sol</i>
14.40 – 15.00	Thomas Geiger, Leiter Infrastruktur-Tiefbauamt Basel-Stadt sowie stellvertretender Kantonsingenieur: <i>Bauen im Untergrund in urbanen Gebieten</i>
15.00 – 15.30	PD Dr. Peter Gresch, Gresch Partner: <i>Praxis der Raumplanung: Probleme in der Praxis und Ansätze zur Lösung, Leitfaden Raumplanung im Untergrund</i>
15.30 – 15.40	Kurze Pause
15.45 – 16.30	Podiumsdiskussion, Moderation: Karin Frei (Journalistin, Wissenschaftsmagazin Einstein)
16.30 – 16.40	Schlusswort: Dr. Franz Schenker, Schenker Richter Graf AG
16.40	Apéro